


Stručný popis trasy


Zajímavou alternativou na lyžařský výlet je návštěva bavorského střediska Mauth, kde nalezneme okruhy s variabilními možnostmi zkrácení. Doporučené parkoviště, které je přímo u nástupního místa na trasy, je osazeno parkovacími automaty. Okruhy jsou velice dobře značeny, možnosti jsou od 2 km, 5 km přes 10 km až po 17 km a směr jízdy je doporučen po směru hodinových ručiček. Kratší trasy jsou rovinatější, delší jsou již profilově náročnější. Všechny okruhy začínají proti proudu Reschbachu. Po trase míváme odbočky vpravo, které nám umožní zkrácení trasy dle chuti. Nejdelší, sedmáctikilometrová varianta okruhu nás zavede až do zimního střediska Finsterau, do kterého je v závěru ostřejší stoupání. Ve Finsterau pak navazují další běžecké okruhy a závodní tratě tohoto střediska. Cesta zpět z Finsterau do Mauthu naopak většinou příjemně klesá, místy jsou i technicky náročnější sjezdové pasáže.

Výškový profil trasy





 **Parkování:** parkoviště v Mauthu, z centra obce asi 200 m po silnici směrem na Neuschönau

GPS: 48.8867303N, 13.5784578E


 **Nástupní místo:** u parkoviště asi 200 m od centra obce směrem na Neuschönau


 **Značení:** okruh proznačen jako lyžařská turistická trasa


 **Časová náročnost:** dle sněhových podmínek, nejdelší varianta 2,5 – 3,5 h

 **Fyzická náročnost:** středně těžká trasa, zkrácené varianty lehké - vhodné pro rodiny s dětmi

 **Délka trasy:** 2-17 km

 **Povrch:** pravidelně udržované lyžařské trasy

 **Zajímavosti na trase:** Reschbach s bobřími hrady, Finsterau

 **Občerstvení:** Mauth, Finsterau

 **Servis lyží:** není k dispozici



Spolufinancováno Evropskou unií z Evropského fondu pro regionální rozvoj. Investice do vaší budoucnosti.

Okruhy Mauth-Finsterau

