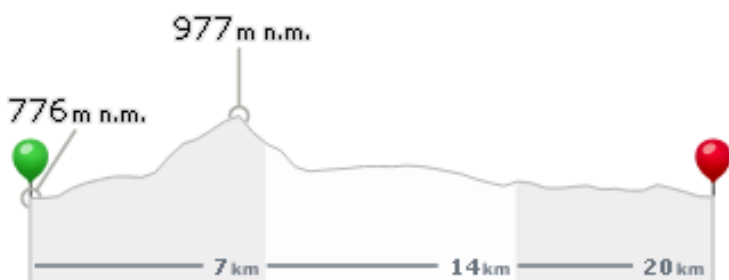














## Kurze Beschreibung der Strecke

Die Route beginnt an der niedrigen Stelle des Kreises in Stožec. Die ersten Aufwärmeter führen entlang den Wiesen in Stožec, nach fast einem Kilometer biegen wir nach links entlang der Spur, der die Straße nach Zleby kreuzt und fängt allmählich steigen entlang der Magistrale Böhmerwald in Richtung České Žleby an. Die ersten Aufwärmeter führen entlang den Wiesen in Stožec, nach fast einem Kilometer biegen wir nach links entlang der Spur, der die Straße nach Zleby kreuzt und fängt allmählich steigen entlang der Magistrale Böhmerwald in Richtung České Žleby an. Die Steigung fängt an ein bisschen schärfer zu werden. Wenn wir nicht unbedingt Erfrischung in České Žleby benötigen, können wir diese Gemeinde im Süden umgehen und weiterhin im milden und kürzeren Aufstieg zu Kamenná hlava weiterfahren. Dies ist im Gegenteil der höchste Punkt unserer Route mit schöner Aussicht insbesondere auf Kamm Trojmezna. Wir fahren weiter nach unten bis zu der Kreuzung Mlaka, zum Grenzübergang Mechový potok und weiter entlang Bayerischer Seite steigen wir in Richtung nach Bischofsreut, vor ihm biegen wir östlich nach links ab und durch milden Abstieg kommen wir später in Haidmühle an. Wir tragen Ski etwa zwei Straßen hinüber und fahren weiter entlang dem Fluss Studena Vltava zum na Grenzübergang Nové Údolí und weiter nach Stožec. Dorthin läuft schon die Loipe parallel zur Bahnstrecke.

## Das Höhenprofil der Strecke



-  **Parken:** Parkplatz in der Gemeinde, kostenpflichtig  
GPS: 48.8589656N, 13.8194581E
-  **Ausgangspunkt:** ca. 100 m vom Parkplatz, im Dorf hinter der Brücke über Studena Vltava (Richtung České Žleby)GPS: 48.8594772N, 13.8180419E
-  **Kennzeichnung:** der Kreis ist markiert als touristische Skistrecke
-  **Dauer:** je nach Schneelage 2,5 St - 3,5 St
-  **Physische Anforderungen:** mittelschwere Strecke
-  **Länge:** 20 Km
-  **Oberfläche:** regelmäßig gepflegte Loipe
-  **Interessante Punkte:** Kamenná hlava (Aussichte), Mlaka – Mechový potok, Haidmühle, Nové Údolí
-  **Erfrischung:** Česká Žleby, Haidmühle, Nové Údolí, Stožec
-  **Ski-Service:** nicht verfügbar



Mitfinanzierung von der Europäischen Union aus dem Europäischen Fonds für regionale Entwicklung. Anlage in Ihre Zukunft.

