

Z Churáňova přes Zlatou Studnu na Horskou Kvildu













Stručný popis trasy

Náš výlet začne na lyžařském stadionu, pojedeme po jeho spodní straně směrem na přírodní památku Malý Polec (rašeliniště) a dále na Zlatou Studnu, bývalou sklářskou osadu s přilehlými loukami uprostřed hlubokých lesů, které vznikly vytěžením lesa v době rozmachu šumavského sklářství. Odtud pokračujeme po lesní cestě „Danielka“, až na Zhůří. Ze Zhůří trasa pokračuje mírným lesním sjezdem (pozor na přejezd silnice Horská Kvilda-Zhůří) až na Horskou Kvildu. Zde se nabízí možnost občerstvení či krátkého odpočinku. Z Horské Kvildy pokračujeme opět „Danielkou“, tentokrát s táhlým stoupáním na začátku až na Zlatou studnu a zpět po shodné trase jako na začátku až na rozcestí U Mezilesní slatě, zde budeme pokračovat rovně k rozcestí Na Hřebenovec, dále U Rašeliniště a vrátíme se zpět na Churáňovský stadion. Na lyžařský stadion navazují závodní lyžařské trasy 1,2,3,4,5 a 7 km, které jsou ovšem svým profilem poměrně náročné a jsou spíše určené pro vrcholové sportovce.

Výškový profil trasy



-  **Parkování:** parkoviště na Churáňově, přímo u lyžařského stadionu
GPS: 49.0693689N, 13.6191806E
-  **Nástupní místo:** lyžařský stadion Churáňov
GPS: 49.0683847N, 13.6194808E
-  **Značení:** celá trasa vede po značené lyžařské trase
-  **Časová náročnost:** dle sněhových podmínek 2-3 h
-  **Fyzická náročnost:** Lehká až středně těžká, má nenáročný profil bez výrazného stoupání
-  **Délka trasy:** 18 km
-  **Povrch:** strojově udržovaná lyžařská trasa
-  **Zajímavosti na trase:** Zlatá Studna, Zhůří, Horská Kvilda
-  **Občerstvení:** Churáňov, Horská Kvilda
-  **Servis lyží:** LA Zadov



Spolufinancováno Evropskou unií z Evropského fondu pro regionální rozvoj. Investice do vaší budoucnosti.

Z Churáňova přes Zlatou Studnu na Horskou Kvildu

