













Kurze Beschreibung der Strecke

Am Anfang läuft man an der breiten Ski-Magistrale am Seefilz entlang in der Richtung nach Horská Kvilda. Weiter geht es nach Filipova Huť (Erfrischung empfehlenswert) weiter nach Lovčí skála, Černohorská nádrž und Ptačí nádrž. Diese Kreuzungen der touristischen Strecken tragen Namen nach früheren Klausen, die zur Aufbesserung der Wasserhöhe in den Bächen dienten. Nach Ptačí nádrž steigt man an der steilen Strecke nach Schwarzberg hinauf. Zur Belohnung bieten sich von oben aus wunderschöne Aussichten über die Šumava und den Bayerischen Wald und bei heiterem Wetter schaut man bis zu den beschneiten Alpen. Als Dominanten sieht man die Dachsteingruppe – Hoher Dachstein, Mitterspitz und Torstein und den Gipfel nah an Salzburg, nämlich den Watzmann. Östlich vom Dachstein gibt es noch Gross Priel und westlich von Watzman ersieht man sogar den Grossglockner. Man kann zur Moldau-Quelle runter fahren und dann im sanften Terrain entlang der jungen Moldau zurück nach Kvilda. Die ganze Strecke ist mittelschwer bis schwer, schwierigere Steigung gibt es von Horská Kvilda und dann nach Lovčí skála und hinauf den Schwarzberg. Das Höhenprofil der Strecke

Das Höhenprofil der Strecke



Mitfinanziert von der Europäischen Union aus dem Europäischen Fonds für regionale Entwicklung. Anlage in Ihre Zukunft.

-  **Parken:** Parkplatz am nördlichen Rande der Gemeinde (Richtung Horská Kvilda)
GPS: 49.0223533N, 13.5806572E
-  **Ausgangspunkt:** direkt vom Parkplatz
-  **Kennzeichnung:** nach Filipova Huť an der Šumava-Magistrale, dann am gelb markierten Wanderweg nach Ptačí nádrž. Von hier aus wieder entlang der Šumava-Magistrale bis nach Kvilda.
-  **Dauer:** je nach Schneebedingungen von 2,5-3,5 h
-  **Physische Anforderungen:** mittel schwer – rot
-  **Länge:** 28 Km
-  **Oberfläche:** regelmäßig gespurte Loipe
-  **Interessante Punkte:** an Jezerní slat' /Seefilz/ vorbei, Černá hora /Schwarzberg/, Prameny Vitavy/Moldau-Quelle/
-  **Erfrischung:** Kvilda, Horská Kvilda, Filipova Huť
-  **Ski-Service:** in der Gemeinde Kvilda

05

Černá Hora (Schwarzberg) von Kvilda aus

